


- NAVŘENÁ VARIANTA**
- ZÁKLADNÍ VARIANTA "A"
  - ORIENTAČNÍ ŠÍŘKA TĚLESA CYKLOSTEZKY
- VYPUSTĚNÉ VARIANTY**
- STÁVAJÍCÍ CYKLOTRASA Č.2
  - VARIANTA "B"
  - VARIANTA "C"
  - VARIANTA "D"
  - - - - - HRANICE ZÁTOPOVÉHO ÚZEMÍ Q100



**TRANSCONSULT s.r.o.**  
Nerudova 37, 500 02 Hradec Králové

Vedoucí projektu	Ing. Shejbal	Středisko	3
Odpovědný projektant	Ing. Shejbal	Vedoucí	Ing. Shejbal
Zpracovatel	Ing. Shejbal	Zak.č.	180730001
Prezkušel	Ing. Pravda	Arch.č.	00219
Kontroloval	Ing. Hodek	Datum:	04/2019
Zadavatel	Středočeský kraj	účel	STUDIE PROVEDITELNOSTI

CYKLOSTEZKA  
NYMBURK - LYSÁ NAD LABEM - ČELÁKOVICE  
VÝKRESY - SITUACE - ZÁKRES DO ORTOFOTOMAPY







část dok.  
**B.2**

9. DÍL - ČELÁKOVICE - KÁRANÝ

mřítko  
1:2 000

č.výkresu  
**9**

SOUDRACOVÝ SYSTÉM S-JTSK  
VÝŠKOVÝ SYSTÉM Bpv

-  Maloplošné zvláště chráněné území - přírodní rezervace
-  Evropsky významná lokalita
-  Významný krajinný prvek - návrh
-  Regionální biocentrum - stav
-  Lokální biocentrum - návrh
-  Nadregionální biokoridor